



Tag 1: Dubrovnik (Komolac) – Kolocep ca. 5 sm



Ihre Yachtcharter in Montenegro startet typischerweise in Kroatien ab der ACI Marina in Komolac neben Dubrovnik. Nach der Sicherheitseinweisung durch Ihren Vermieter, legen Sie ab in Richtung der Insel Kolocep - ca. eine Stunde Fahrtzeit, Abendessen und Übernachtung vor Anker.

Tag 2: Kolocep - Cavtat (Kroatien) ca. 10 sm

Erwachen Sie in der Bucht von Donje Celo und Schwimmen nach einem guten Frühstück im erfrischenden Adria Wasser. Nach einem entspannten Morgen und Mittagessen vor Anker, Abfahrt nach Cavtat, einem kleinen kroatischen Hafen südlich von Dubrovnik. Wenn die Wetterbedingungen es erlauben haben Sie die Möglichkeit einen Blick in den alten Hafen von Dubrovnik zu werfen. Wahren der Fahrt genießen Sie die herrliche Aussicht auf das vorbeiziehende Land und das blaue Meer.

Sie werden die Tiha Bay am späten Nachmittag erreichen. Dort haben Sie Zeit, den Hafen und das Dorf Cavtat mit seiner an der Halbinsel verlaufenden Promenade und seinen vielen Gassen zu erkunden. Übernachtung vor Anker.

Tag 3: Cavtat - Bucht von Tivat (Montenegro) ca. 29 sm


Nach dem Frühstück und ausklarieren aus Kroatien im Hafen von Cavtat, wird der Anker gelichtet, und Sie segeln nach Süden in Richtung Montenegro. Die Einfahrt in die Bucht von Kotor wird durch das ehemalige österreichisch-ungarische Fort auf der Insel Mamula bewacht. Sie fahren entlang der Stadt Herceg Novi, bevor die Bucht von Tivat beginnt.

Bewundern Sie eine der Perlen der Bucht von Kotor, die Insel Gospa od Mirišta und ihre Jesuitenkirche. Dieser schöne Tag wird in Tivat, im wunderschönen Yachthafen Porto Montenegro beendet. Von einfachsten Segelbooten bis zu feinsten mediterranen Yachten wird die Enklave Montenegros und deren neue Marina aufgesucht. Tax-free- Shopping für große Marken, einen Cocktail auf der Terrasse bei Sonnenuntergang oder Abendessen im Byblos, einem großen libanesischen Restaurant, diese erstaunliche Station Ihres Segeltörns ist zugleich international, luxuriös, zugänglich und herzlich einladend.

Entsprechend der schweren militärischen Vergangenheit der Bucht, liegt in der Nähe des Yachthafens ein U-Boot des Typs P-821 der ehemaligen jugoslawischen Marine, 50 m lang, und für Besucher geöffnet. Abendessen und Übernachtung im Dock oder am Liegeplatz.

Tag 4: Bucht von Tivat – Kotor ca. 11 sm


Frühe Abfahrt von Porto Montenegro für einen Tag voller Emotionen. Folgen Sie dem natürlichen Kanal von Verige, der engsten Stelle der Bucht von Kotor. Nach zwei Kilometern Länge, erreichen Sie den Pool von Kotor. Die Eindrücke sind überwältigend: Sie werden gerade auf eine große vertikale Wand zusegeln, die ins Meer zu stürzen scheint, bevor Sie am Ende zu einem schmalen Durchgang eindrehen, an dessen Ende die Stadt Kotor liegt. So schön ergänzen sich selten hohe Berge und tiefes Wasser zu einem herausragenden Fotomotiv.



Bevor die Sonne im Zenit steht, klettern die tapfersten die 1400 Stufen dieser kleinen chinesischen Mauer von den Stadtmauern ausgehend den Berg hinauf und werden mit einer Luftaufnahme auf die Bucht belohnt, die ihres Gleichen sucht. Der Eingang zur Altstadt wird durch das Sea Gate, das den geflügelten Löwen von San Marco, Symbol von Venedig trägt gewährt. Dahinter erwartet Sie ein Labyrinth von gepflasterten Straßen, schattigen Plätzen und alten Kirchen. Die Kathedrale von Saint Tryphon, der Schutzpatronin der Stadt, ist das bemerkenswerteste Gebäude, während das Maritime Museum von Montenegro, in einem Palast aus dem frühen achtzehnten Jahrhundert, die tapferen maritimen Geschichten von Kotor erzählt.

Sie werden die Atmosphäre lieben, den Charme und die Authentizität dieser Stadt, die ihre Einfachheit trotz seiner Besucher aus der ganzen Welt behalten hat.

Je nach verfügbarem Platz vor Anker oder am Dock, bewundern sie am Abend von Ihrer Yacht aus die erleuchteten Wälle entlang des Berges.



Tag 5: Kotor - Perast – Risan ca. 7 sm

Besuchen Sie den belebten und bunten Markt von Kotor und lassen die morgendlichen Eindrücke entlang der Stadtmauern auf sich wirken. Danach Abfahrt für einen Tag mit Blick auf die Buchten von Kotor und Risan die erkundet werden möchten. Die erste Station ist Perast, ein hübsches Dorf, das immer noch die Fahne der Serenissima Venedig mit jener Nostalgie und Reichtum kürt. Perast hält drei der Wunder von Montenegro für Sie bereit. Neben seiner Renaissance-Kirche mit dem höchsten Turm auf dem Land (55 m), ist es in erster Linie durch die künstliche Insel Gospa od Škrpjela (St. Maria auf dem Felsen) und Sveti Dorde (St. Georg) bekannt die unweigerlich Ihre Augen auf sich ziehen werden. Echte Sehenswürdigkeiten der Bucht von Kotor, die schon allein eine ganze Reise wert sind. Diese zeigen die Bedeutung des Ortes für die Menschen und Seeleute dieser Region.

Nach dem Mittagessen wird eine Badepause willkommen sein, z.B. am Strand gegenüber des Dorfes Morinj.

Das klare flache Wasser des „Boka“, wie die Bucht hier im Mündungsbereich genannt wird, ist ideal für einen Schnorchel Ausflug. Am späten Nachmittag weiter nach Risan, als älteste Ansiedlung der Bucht wird dieser Ort bereits im 3ten Jahrhundert vor Christus erwähnt und hält einige archäologische Schätze bereit. Darunter ein römisches Mosaik - das Bild von Hypnos, perfekt erhalten. Bescheidener als Kotor und Perast, ist Risan nicht weniger angenehm und sehr ruhig. Die kleine Bar nahe der Kirche mit Schatten von Pinien, wird für einen Drink bei Sonnenuntergang der perfekte Platz sein. Abendessen und Übernachtung vor Anker.



Tag 6: Risan - Herceg Novi Bay ca. 18 sm - Cavtat (Kroatien) ca. 20 sm




Frühe Abfahrt, um diesen langen Segel-Tag zu beginnen und vor allem wieder die berühmten zwei kleine Inseln in Perast zu bewundern, die von den ersten Strahlen der Sonne beleuchtet werden, bevor die Tagesbesucher kommen: ein himmlischer Moment.

Bevor die Zollformalitäten am Ende Ihrer Yachtcharter bei Zelinka erledigt werden um Montenegro wieder verlassen zu dürfen, können Sie in der Nähe von Herceg Novi, ein erholsames Zwischenspiel mit Schnorcheln und Schwimmen in der Nähe von einem der kleinen Strände entlang der Bucht genießen. Dann ist es Zeit, die wunderschöne Bucht von Kotor Richtung Norden zu verlassen, entlang der kroatischen Küste zu segeln in Richtung Cavtat, welches Sie am Ende des Nachmittags erreichen werden, wo Sie im Hafen vor Anker gehen.

Tag 7: Cavtat - Lokrum ca. 5,5 sm - Dubrovnik (Komolac) ca. 7,5 sm

Genießen Sie diesen Morgen zum Flanieren in Cavtat. Als Hafen- und Badeort strahlt es eine beruhigende Atmosphäre aus. Wie eine kleine Schwester von Dubrovnik hat die Stadt ihre architektonische Harmonie erhalten, die wenigen Hotels sind unter den Kiefern versteckt. Lavendel und Rosmarin, duftende Blumenbeete entlang der Straße zum Hafen, Segelboote und kleine Yachten und Fischerboote, Katzen wärmen sich in der Sonne. Die Halbinsel Rat bietet einen kurzweiligen Spaziergang entlang der Bucht Tiha. Mit Bänken, kleinen Stränden mit Liegestühlen und Bars gesäumt, verläuft die Promenade entlang dem klaren Meer, das noch einmal zum Schwimmen einlädt. Nach dem Mittagessen heißt es Anker auf, und Ihre Yacht macht sich auf den Weg nach Lokrum vor Dubrovnik. Als Naturschutzgebiet seit 1964, hat Lokrum einen botanischen Garten mit tropischen Arten. Entdecken Sie diesen oder Schwimmen Sie noch einmal an diesem letzten Nachmittag Ihrer Yachtcharter. Die Marina Komolac erreichen Sie nach ca einer Stunde Navigation im Kanal. Übernachtung in der Marina, hier können Sie das Schwimmbad genießen.

Tag 8: Dubrovnik (Komolac)



Sie werden Ihre Yacht nach dem Check-Out verlassen.

Ausgangsbasen

ACI Marina Dubrovnik (Kroatien)
AD Marina Bar (Montenegro)
Marina Muo bei Kotor (Montenegro)

Literatur

Bodo Müller / Jürgen Straßburger, Küstenhandbuch Kroatien und Montenegro, edition Maritim, ISBN 978-3- 89225-632- 8
Dieter Berner, Törnführer Kroatien und Montenegro, Delius Klasing, ISBN 978-3- 7688-3579-4

[Yachtcharter Packliste - Was auf einem Segeltörn nicht fehlen darf](#)

Hinweis:

Bitte beachten Sie, dass es sich hierbei um einen Törn - Vorschlag handelt und nicht alle Yachten über die notwendigen Lizenzen / Versicherungen zum Anlaufen aller Destinationen / Inseln verfügen.

Bitte klären Sie dies vor Ihrer Törnplanung mit dem Vermieter ab. Die notwendigen Papiere erhalten Sie für Ihre Routenplanung vor Antritt der Charter beim Vermieter, diese müssen also rechtzeitig vom Mieter / Skipper beim Vermieter angefordert werden. Es gelten die Bedingungen vom Vermieter / Yachteigner und ggf. dessen Einschränkungen.

Beachten sie die aktuellen Entwicklungen und Reisehinweise auf den Seiten des [Auswärtigen Amts](#).

Segelkreuzfahrt

Diese Route fahren wir auch wöchentlich samstags auf unserer [Segelkreuzfahrt Cocktail Montenegro](#).

Weitere Informationen erhalten Sie auf unserer Homepage:

https://www.barone.de/de///198_montenegro//53_toernvorslag+yachtcharter+montenegro+ab+dubrovnik/

Barone Yachting e.K.
Reetzenstr. 3
D-79331 Teningen

Tel: +49 (0) 7641 959 760
Web: <https://www.barone.de>
E-Mail: mail@barone.de

Die Angaben, Bilder und Layouts in diesem Dokument wurden sorgfältig zusammengestellt. Dennoch sind Änderungen sowie Irrtümer vorbehalten. Die hier aufgeführten Angaben/Preise sind nicht Vertragsbestandteil. Bitte fordern Sie Ihr individuelles Angebot bei uns an.